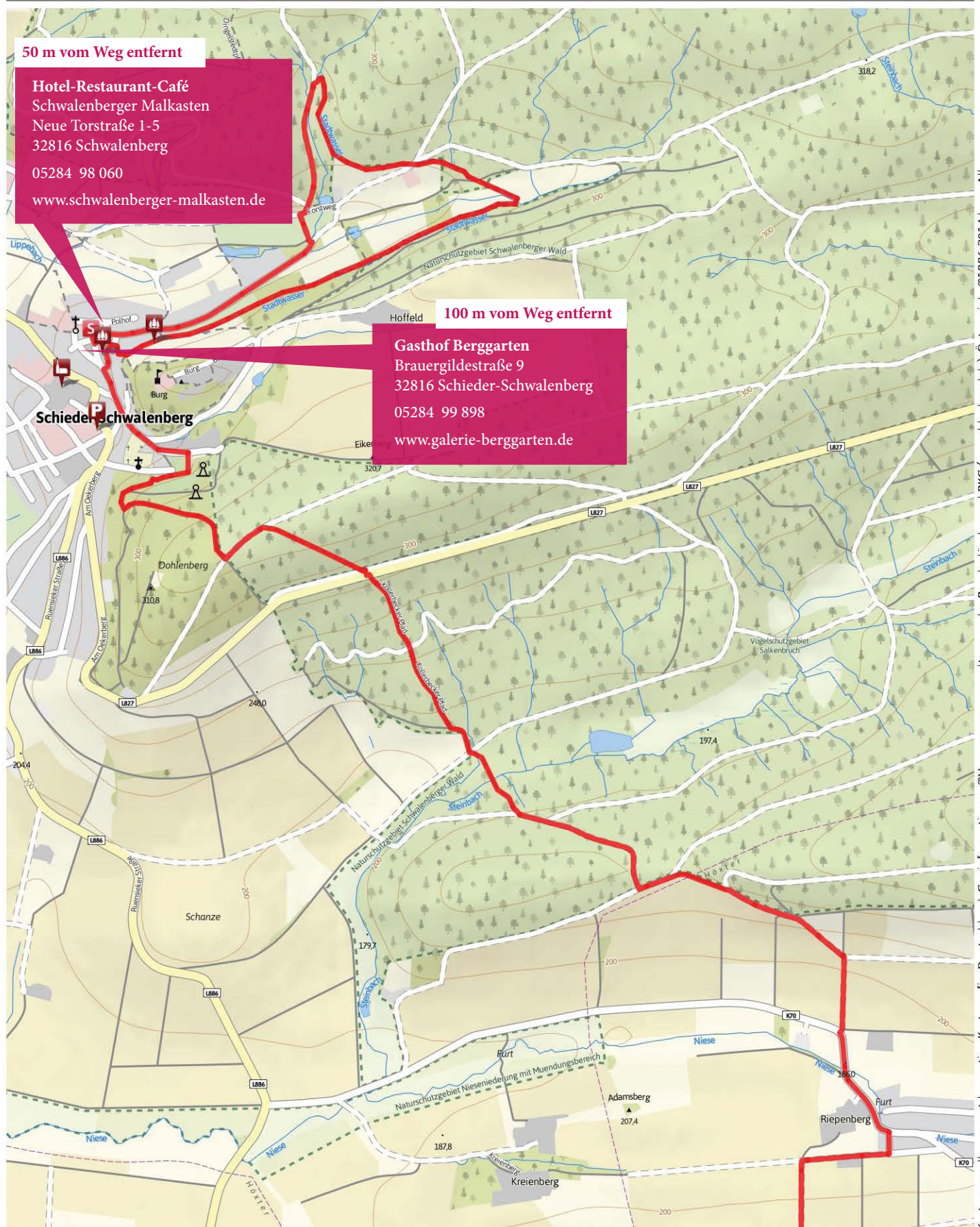


Weg der Stille - ökumenischer Pilgerweg von Schwalenberg nach Corvey

Länge 40,4 km Dauer 12:30 h Höhenmeter ▲ 831 m ▼ 970 m



50 m vom Weg entfernt

Hotel-Restaurant-Café
Schwalenberger Malkasten
Neue Torstraße 1-5
32816 Schwalenberg
05284 98 060
www.schwalenberger-malkasten.de

100 m vom Weg entfernt

Gasthof Berggarten
Brauergildestraße 9
32816 Schieder-Schwalenberg
05284 99 898
www.galerie-berggarten.de

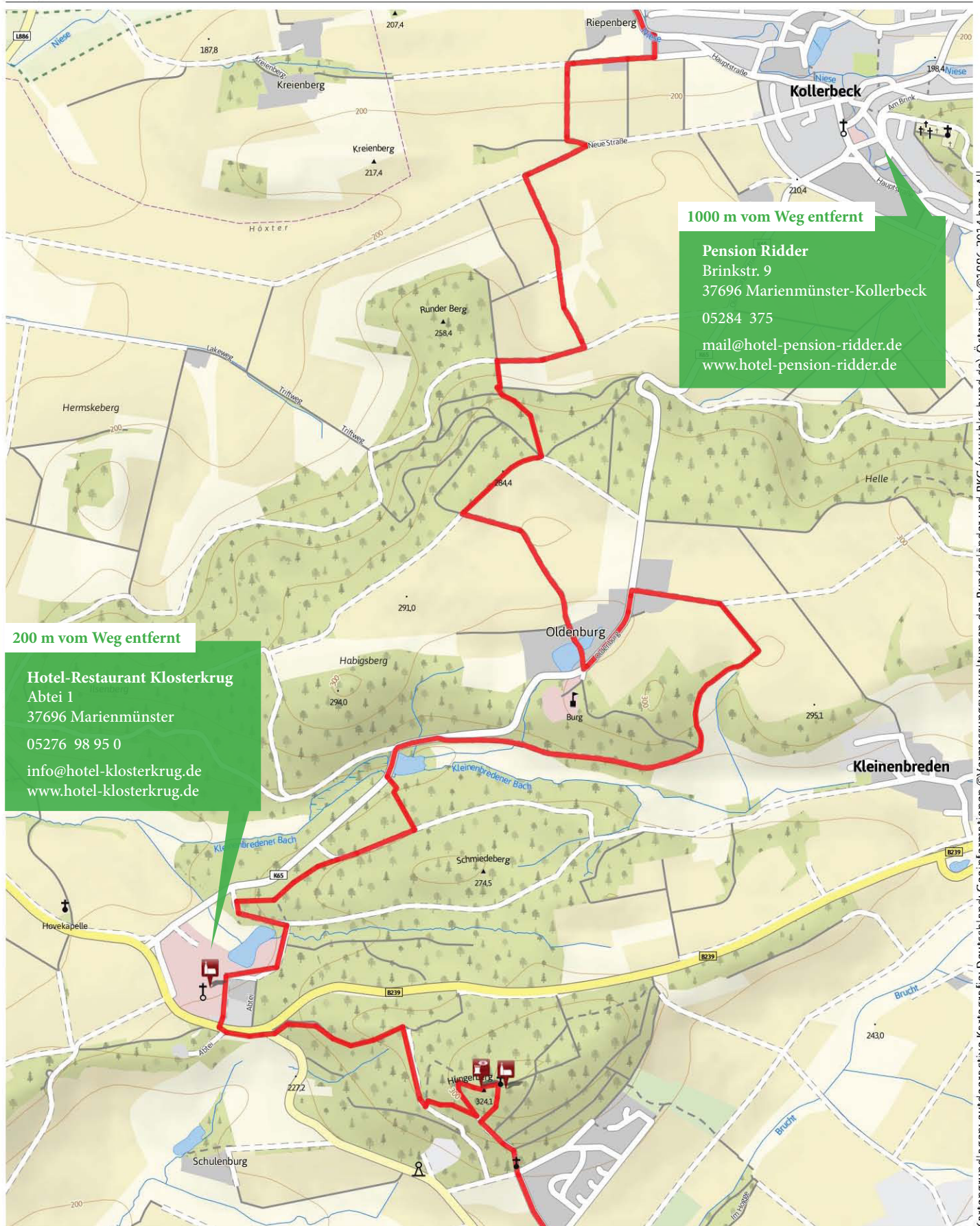
Kartengrundlagen: outdoactive Kartografie; Deutschland: Geoinformationen ©Vermessungsverwaltungen der Bundesländer und BKG (www.bkg.bund.de), Österreich: ©1996-2014 here, All rights reserved., ©BEV 2012, ©Land Vorarlberg, Italien: ©1994-2014 here, All rights reserved., ©Autonome Provinz Bozen – Südtirol, – Abteilung Natur, Landschaft und Raumentwicklung, Schweiz: Geodata ©swisstopo (5704002735)

Möchten Sie länger bei uns bleiben und wünschen Sie weitere Übernachtungen? Dafür stehen Ihnen auch unsere Ferienwohnungen zur Verfügung.

Tourist-Info Schwalenberg | 05284 94 37 37 94 | www.schieder-schwalenberg.de

Weg der Stille - ökumenischer Pilgerweg von Schwalenberg nach Corvey

Länge 40,4 km **Dauer** 12:30 h **Höhenmeter** ▲ 831 m ▼ 970 m



1000 m vom Weg entfernt

Pension Ridder
Brinkstr. 9
37696 Marienmünster-Kollerbeck
05284 375
mail@hotel-pension-ridder.de
www.hotel-pension-ridder.de

200 m vom Weg entfernt

Hotel-Restaurant Klosterkrug
Abtei 1
37696 Marienmünster
05276 98 95 0
info@hotel-klosterkrug.de
www.hotel-klosterkrug.de

Kartengrundlagen: outdoactive Kartografie; Deutschland: Geoinformationen ©Vermessungsverwaltungen der Bundesländer und BKG (www.bkg.bund.de), Österreich: ©1996-2014 here, All rights reserved., ©BEV 2012, ©Land Vorarlberg, Italien: ©1994-2014 here, All rights reserved., ©Autonome Provinz Bozen – Südtirol, – Abteilung Natur, Landschaft und Raumentwicklung, Schweiz: Geodata ©swisstopo (5704002735)

Möchten Sie länger bei uns bleiben und wünschen Sie weitere Übernachtungen? Dafür stehen Ihnen auch unsere Ferienwohnungen zur Verfügung.
Kulturland Kreis Höxter | 05271 97 43 23 | www.kulturland.org

Weg der Stille - ökumenischer Pilgerweg von Schwalenberg nach Corvey

Länge 40,4 km Dauer 12:30 h Höhenmeter ▲ 831 m ▼ 970 m



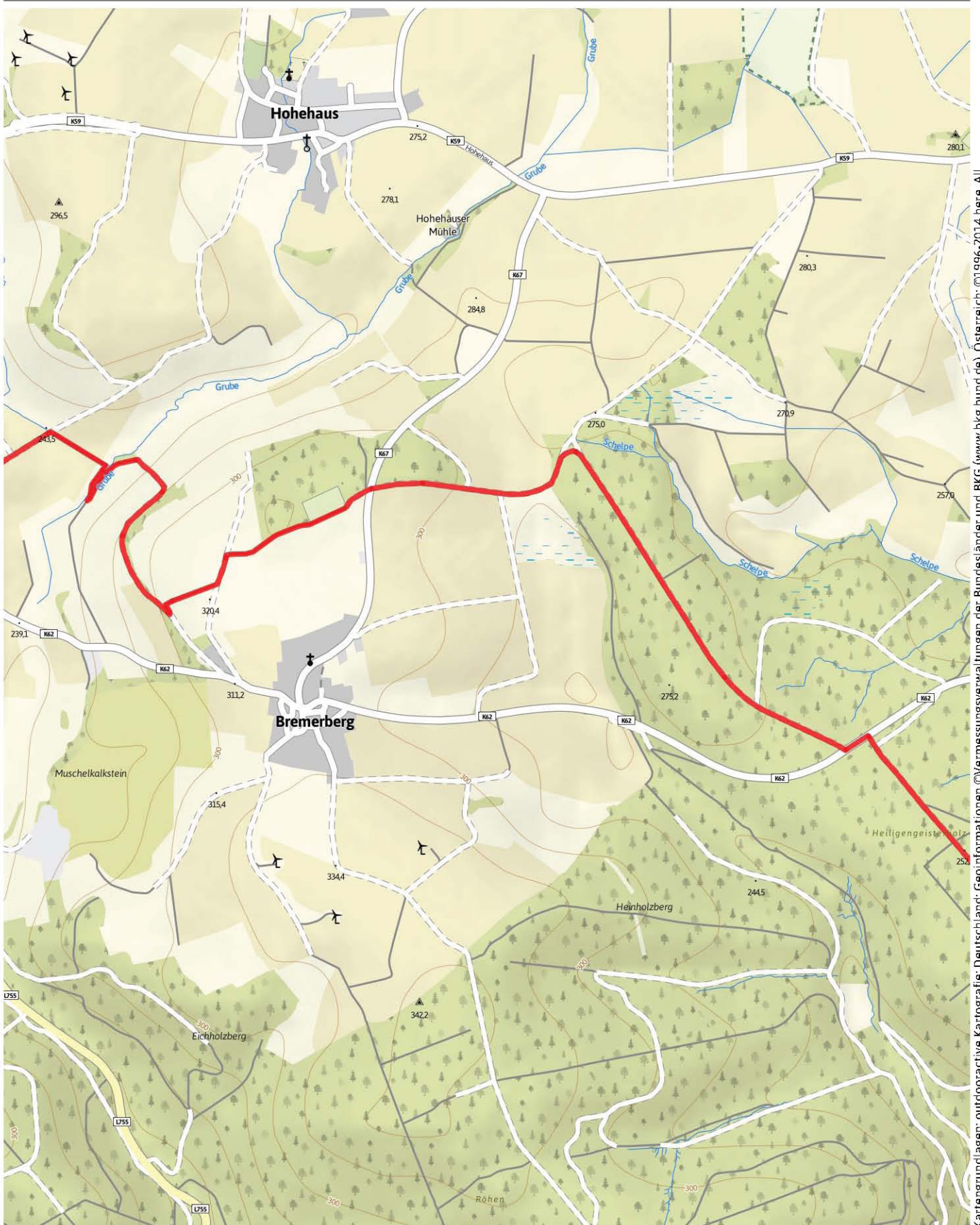
Kartengrundlagen: outdoactive Kartografie; Deutschland: Geoinformationen ©Vermessungsverwaltungen der Bundesländer und BKG (www.bkg.bund.de), Österreich: ©1996-2014 here. All rights reserved., ©BEV 2012, ©Land Vorarlberg, Italien: ©1994-2014 here. All rights reserved., ©Autonome Provinz Bozen – Südtirol, – Abteilung Natur, Landschaft und Raumentwicklung, Schweiz: Geodata ©swisstopo (5704002735)

Möchten Sie länger bei uns bleiben und wünschen Sie weitere Übernachtungen? Dafür stehen Ihnen auch unsere Ferienwohnungen zur Verfügung.

Kulturland Kreis Höxter | 05271 97 43 23 | www.kulturland.org

Weg der Stille - ökumenischer Pilgerweg von Schwalenberg nach Corvey

Länge 40,4 km Dauer 12:30 h Höhenmeter ▲ 831 m ▼ 970 m



Kartengrundlagen: outdoactive Kartografie; Deutschland: Vermessungsverwaltungen der Bundesländer und BKG (www.bkg.bund.de), Österreich: ©1996-2014 here. All rights reserved., ©BEV 2012, ©Land Vorarlberg, Italien: ©1994-2014 here. All rights reserved., ©Autonome Provinz Bozen – Südtirol, – Abteilung Natur, Landschaft und Raumentwicklung, Schweiz: Geodata ©swisstopo (5704002735)

Möchten Sie länger bei uns bleiben und wünschen Sie weitere Übernachtungen? Dafür stehen Ihnen auch unsere Ferienwohnungen zur Verfügung.

Kulturland Kreis Höxter | 05271 97 43 23 | www.kulturland.org

Weg der Stille - ökumenischer Pilgerweg von Schwalenberg nach Corvey

Länge 40,4 km **Dauer** 12:30 h **Höhenmeter** ▲ 831 m ▼ 970 m



direkt am Weg

Gästehaus St. Markus
Koptisches Kloster Brenkhausen
Propsteistrasse 1a
37671 Hörter - Brenkhausen
05271 18 90 5
www.koptisches-kloster-brenkhausen.de

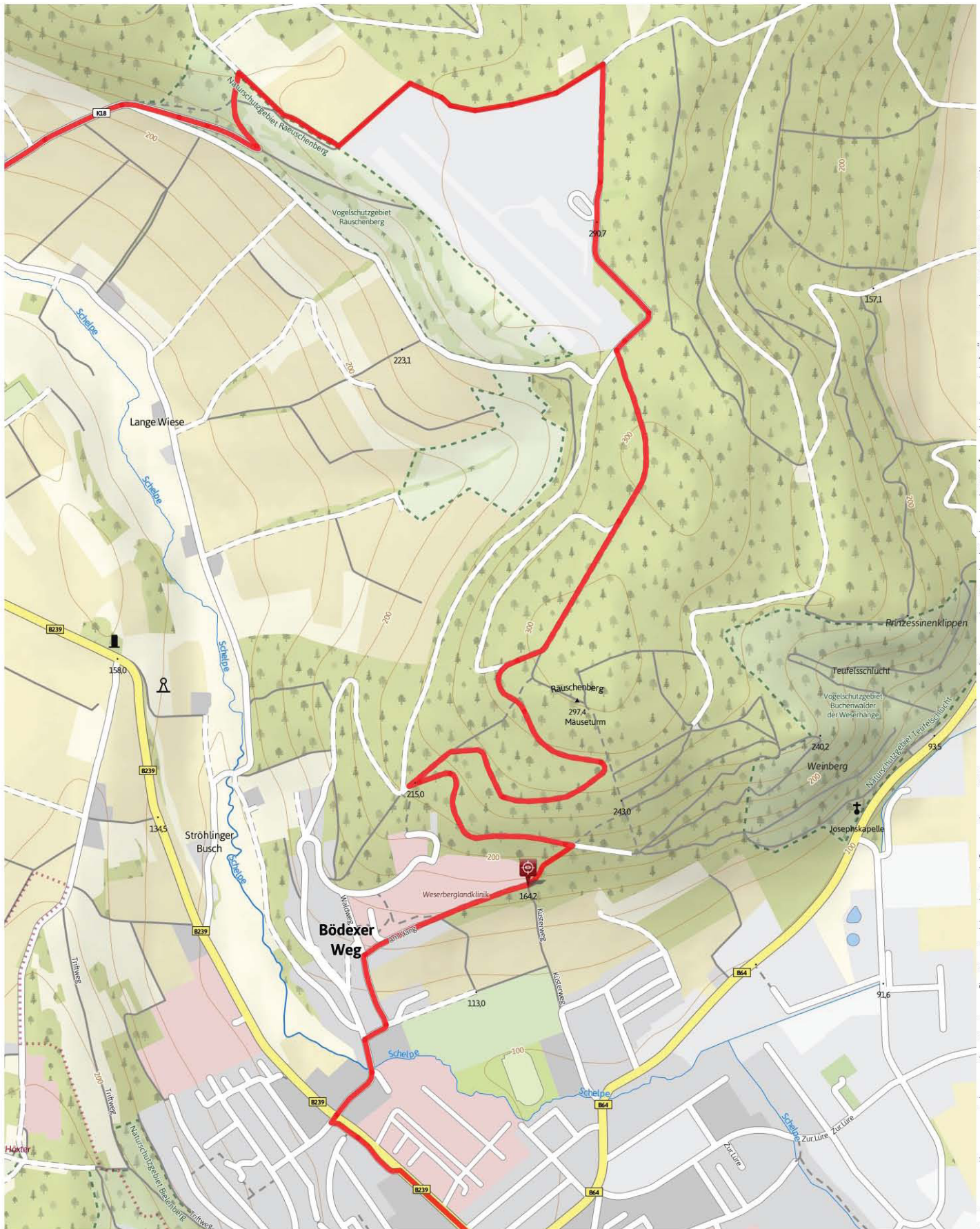
Kartengrundlagen: outdoactive Kartografie; Deutschland: Geoinformationen © Vermessungsverwaltungen der Bundesländer und BKG (www.bkg.bund.de), Österreich: © 1996-2014 here, All rights reserved., © BEV 2012, © Land Vorarlberg; Italien: © 1994-2014 here, All rights reserved., © Autonome Provinz Bozen - Südtirol - Abteilung Natur, Landschaft und Raumentwicklung, Schweiz: Geodata © swisstopo (5704002735)

Möchten Sie länger bei uns bleiben und wünschen Sie weitere Übernachtungen? Dafür stehen Ihnen auch unsere Ferienwohnungen zur Verfügung.

Kulturland Kreis Hörter | 05271 97 43 23 | www.kulturland.org

Weg der Stille - ökumenischer Pilgerweg von Schwalenberg nach Corvey

Länge 40,4 km Dauer 12:30 h Höhenmeter ▲ 831 m ▼ 970 m

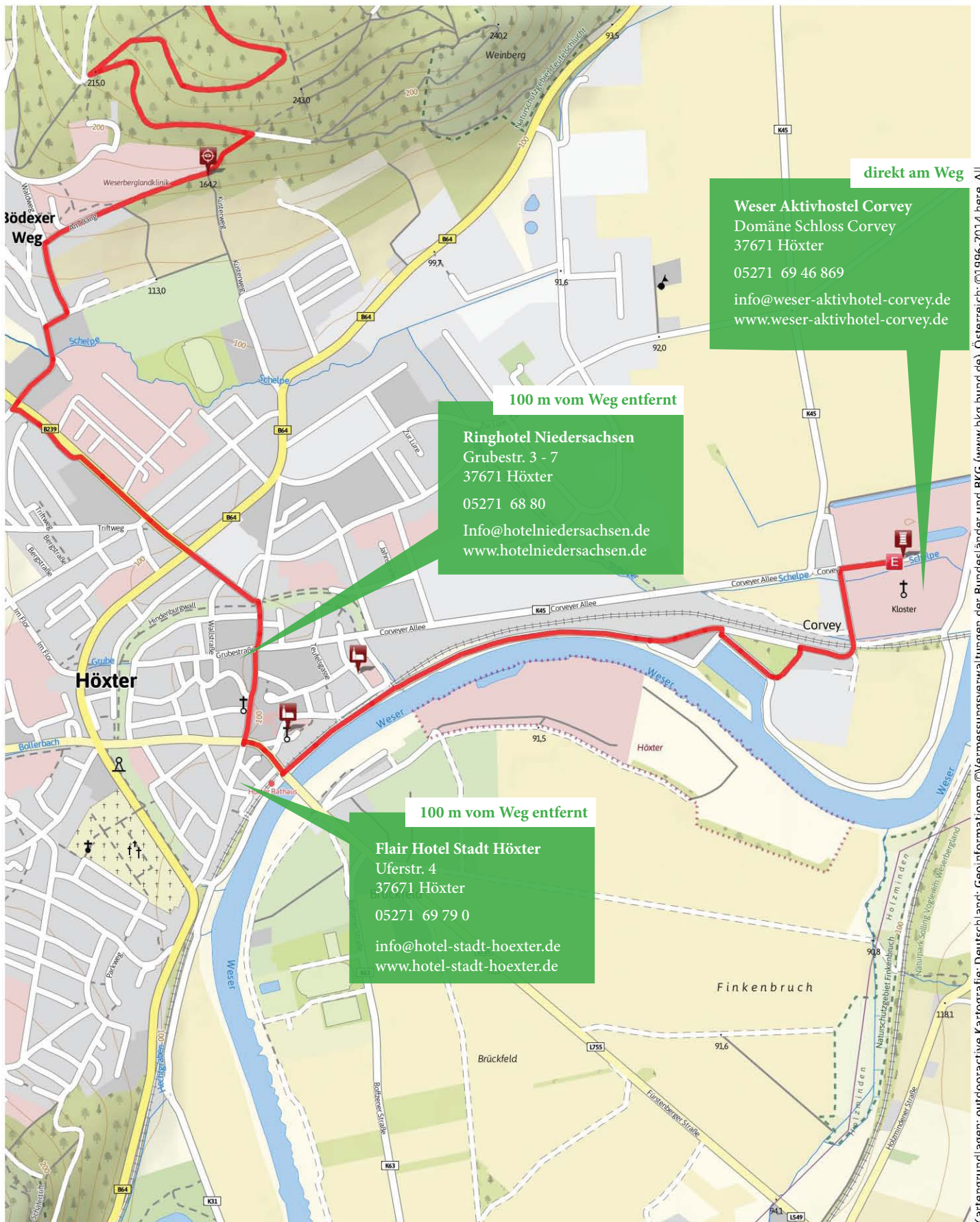


Kartengrundlagen: outdoactive Kartografie; Deutschland: Geoinformationen ©Vermessungsverwaltungen der Bundesländer und BKG (www.bkg.bund.de), Österreich: ©1996-2014 here. All rights reserved., ©BEV 2012, ©Land Vorarlberg, Italien: ©1994-2014 here. All rights reserved., ©Autonome Provinz Bozen – Südtirol, – Abteilung Natur, Landschaft und Raumentwicklung, Schweiz: Geodata ©swisstopo (5704002735)

Möchten Sie länger bei uns bleiben und wünschen Sie weitere Übernachtungen? Dafür stehen Ihnen auch unsere Ferienwohnungen zur Verfügung.
Kulturland Kreis Höxter | 05271 97 43 23 | www.kulturland.org

Weg der Stille - ökumenischer Pilgerweg von Schwalenberg nach Corvey

Länge 40,4 km Dauer 12:30 h Höhenmeter ▲ 831 m ▼ 970 m



Kartengrundlagen: outdoactive Kartografie; Deutschland: Geoinformationen ©Vermessungsverwaltungen der Bundesländer und BKG (www.bkg.bund.de), Österreich: ©1996-2014 here. All rights reserved., ©BEV 2012, ©Land Vorarlberg, Italien: ©1994-2014 here. All rights reserved., ©Autonome Provinz Bozen – Südtirol. – Abteilung Natur, Landschaft und Raumentwicklung, Schweiz: Geodata ©swisstopo (5704002735)

Möchten Sie länger bei uns bleiben und wünschen Sie weitere Übernachtungen? Dafür stehen Ihnen auch unsere Ferienwohnungen zur Verfügung.

Kulturland Kreis Höxter | 05271 97 43 23 | www.kulturland.org